

ROMÂNIA
JUDEȚUL GALAȚI
MUNICIPIUL GALAȚI
CONSILIUL LOCAL

HOTĂRÂREA nr. 62

din 20.02.2020

privind instituirea dreptului de uz și servitute de trecere subterană și supraterană, în favoarea S.D.E.E. MUNTENIA NORD S.A., pentru unele terenuri, în suprafață totală de 955,67 mp - proprietate publică a municipiului Galați

Inițiator: Primarul municipiului Galați, Ionuț-Florin Pucheanu

Numărul și data depunerii proiectului de hotărâre: 61/11.02.2020

Consiliul local al municipiului Galați, întrunit în ședință ordinară în data de 20.02.2020;

Având în vedere referatul de aprobare nr. 30456/12.02.2020, al inițiatorului - Primarul municipiului Galați, Ionuț-Florin Pucheanu;

Având în vedere raportul comun de specialitate nr. 30460/12.02.2020, al Direcției Patrimoniu, al Direcției Financiar Contabilitate și al Serviciului Juridic și Legalitate;

Având în vedere avizul comisiei de buget finanțe, administrarea domeniului public și privat al municipiului Galați;

Având în vedere solicitările S.D.E.E. MUNTENIA NORD S.A., prevăzute în anexa la prezenta hotărâre;

Având în vedere dispozițiile art. 12, alin. (2), alin. (3) și alin. (4), art. 14, alin. (3) și alin. (6) din Legea nr. 123/2012 a energiei electrice și a gazelor naturale, cu modificările și completările ulterioare;

Având în vedere dispozițiile art. 129, alin. (1) din Ordonanța de Urgență a Guvernului nr. 57/2019 privind Codul administrativ, cu modificările și completările ulterioare;

În temeiul art. 139, alin. (3), lit. "g" din Ordonanța de Urgență a Guvernului nr. 57/2019 privind Codul administrativ, cu modificările și completările ulterioare,

H O T Ă R Ă Ș T E :

Art. 1 – *Se aprobă instituirea dreptului de uz și servitute de trecere subterană și supraterană, cu titlu gratuit, pe toată durata de viață a capacităților energetice, în favoarea S.D.E.E. MUNTENIA NORD S.A., pentru unele terenuri, în suprafață totală de 955,67 mp - proprietate publică a municipiului Galați, individualizate în anexa care face parte integrantă din prezenta hotărâre.*

Art. 2 – *Primarul municipiului Galați se împuternicește cu ducerea la îndeplinire a prevederilor acestei hotărâri.*

Art. 3 – *Secretarul General al municipiului Galați va asigura transmiterea și publicitatea prezentei hotărâri.*

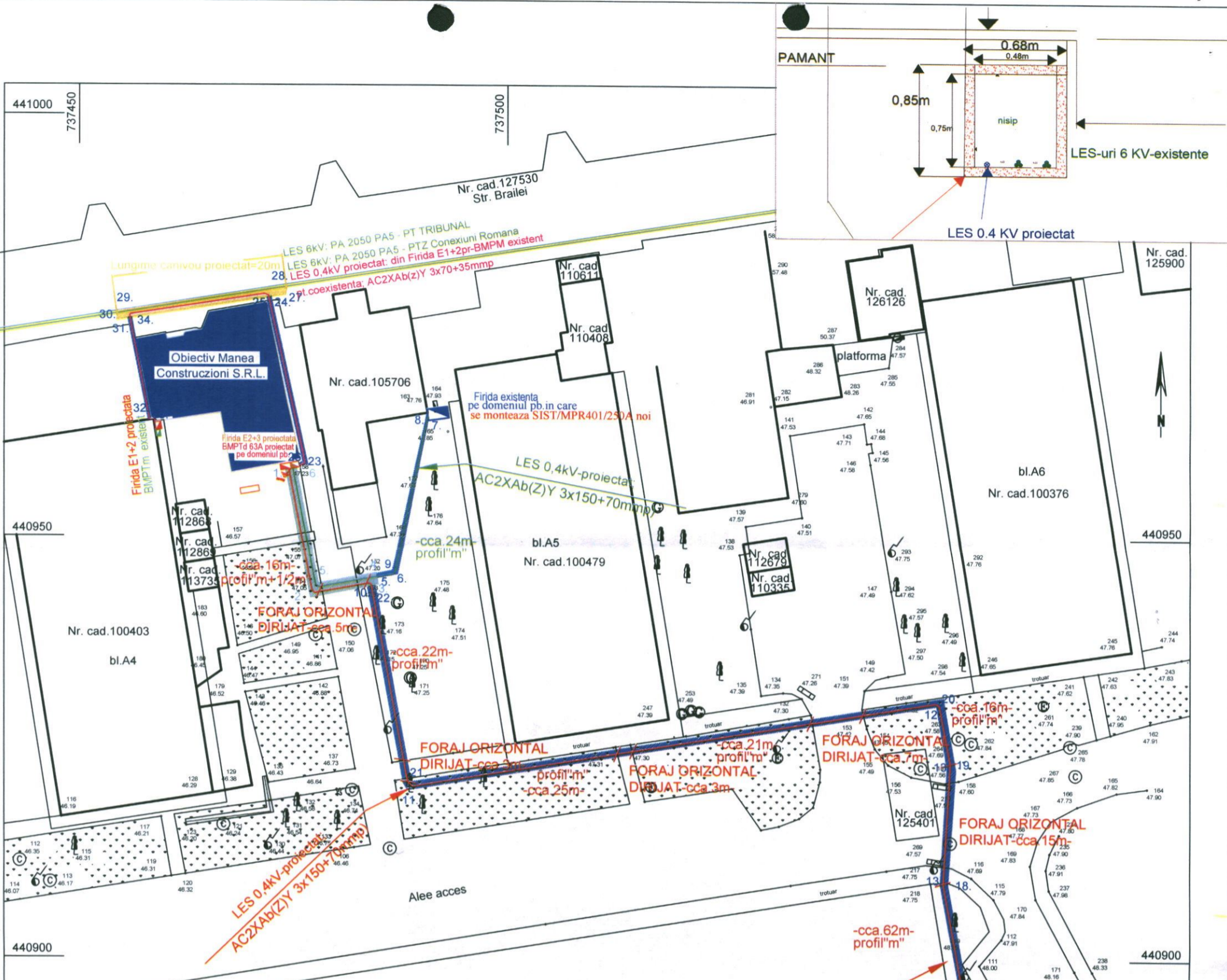
Președinte de ședință,

*Contrasemnează,
Secretar General,*

ANEXA HCL
nr.62/20.02.2020

Nr. crt.	Obiectiv / Adresă poștală	Suprafață domeniul public	Adresa
1.	<i>S.D.E.E. MUNTENIA NORD S.A. pentru realizarea lucrării de investiție – ”Realizare condiții de coexistență și alimentare cu energie electrică a locului de consum permanent-spațiu comercial Manea Construczioni SRL, Str. Brăilei nr. 163S1, 161A, Municipiul Galați</i>	165,10 mp	<i>Adresa nr. 10155/28.01.2020 (18566/29.01.2020) Planșa nr. 1</i>
2.	<i>S.D.E.E. MUNTENIA NORD S.A. pentru realizarea lucrării de investiție – ”Devierea instalațiilor electrice afectate de obiectivul – Grădinița cu 8 săli de grupă nr. 40, cu program normal, Țiglina II, Municipiul Galați</i>	78,75 mp	<i>Adresa nr. 10154/28.01.2020 (18564/29.01.2020) Planșa nr. 2</i>
3.	<i>”Alimentare cu energie electrică a locului de consum permanent SPITALUL CLINIC DE OBSTETRICĂ ȘI GINECOLOGIE ”BUNA VESTIRE”, strada Dr. N. Alexandrescu, nr. 99, Municipiul Galați”</i>	711,82 mp	<i>Adresa nr. 10339/29.01.2020 (18572/29.01.2020) Planșa nr. 3</i>
	<i>TOTAL</i>	955,67 mp	

Președinte de ședință,

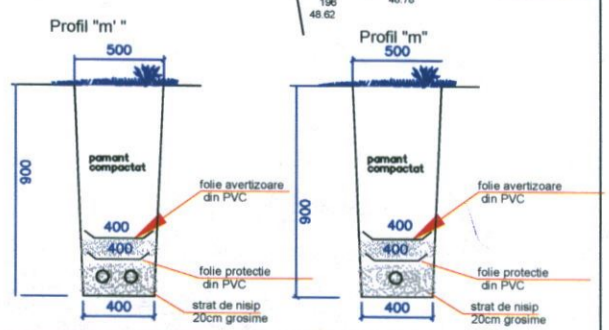


Suprafata totala= 165,10mp pentru care se instituie dreptul de uz și servitute de trecere subterana și supratrana, cu titlu gratuit, pe toată durata de viață a instalatiilor electrice în favoarea S.D.E.E. MUNTENIA NORD S.A. prin H.C.L.

- $S = 30m^2$ ((20mx1,5m)-Suprafata de teren ocupata de montare canivou
- $S = 113,5m^2$ (227mx0,5m)-Suprafata de teren ocupata de pozarea unui LES 0,4kV
- $S = 16,8m^2$ (24mx0,7m)-Suprafata de teren ocupata de pozarea a doua LES-uri 0,4kV
- $S = 4,80m^2$ ((L=2,4m x l=1,2m)-Suprafate teren ocupata de montarea firidei de tip E2+3 si de BMPT- 63A ((L=1,6m x l=1,2m)-Suprafate teren ocupata de montarea firidei de tip E1+2- pt.coexistenta

Coordonate LES-uri si Firide +BMPT PR.

CANIVOU 27.-30.	5.-9.
X=737454.663 Y=440975.879	X=737474.674 Y=440958.045
X=737474.362 Y=440978.890	X=737476.934 Y=440946.801
X=737474.532 Y=440979.870	X=737486.083 Y=440948.792
X=737454.780 Y=440976.892	10.-22.
Firida si BMP	X=737483.140 Y=440947.765
X=737473.497 Y=440957.931	X=737487.739 Y=440919.984
X=737475.665 Y=440958.306	X=737550.601 Y=440930.209
X=737475.545 Y=440958.996	X=737551.726 Y=440923.328
X=737473.380 Y=440958.608	X=737550.935 Y=440908.789
Firida coexistenta	X=737559.033 Y=440864.865
X=737459.833 Y=440962.471	X=737571.016 Y=440867.705
X=737459.663 Y=440963.405	23.-26. si 31.-34.
X=737458.973 Y=440963.286	X=737475.128 Y=440958.436
X=737459.142 Y=440962.375	X=737476.413 Y=440958.639
	X=737472.654 Y=440979.109
	X=737455.759 Y=440976.541
	X=737458.874 Y=440963.292



LEGENDA instalatii electrice proiectate:

- AC2XAb(Z)Y 3x150+70mmp)-alimentarea de baza
- AC2XAb(Z)Y 3x150+70mmp)-alimentare de rezerva
- Firida E2+3 proiectata
- BMPTd 63A proiectat
- AC2XAb(Z)Y 3x150+70mmp)-alimentare de rezerva
- Firida E1+2 proiectata
- canivou pr.L= 20m

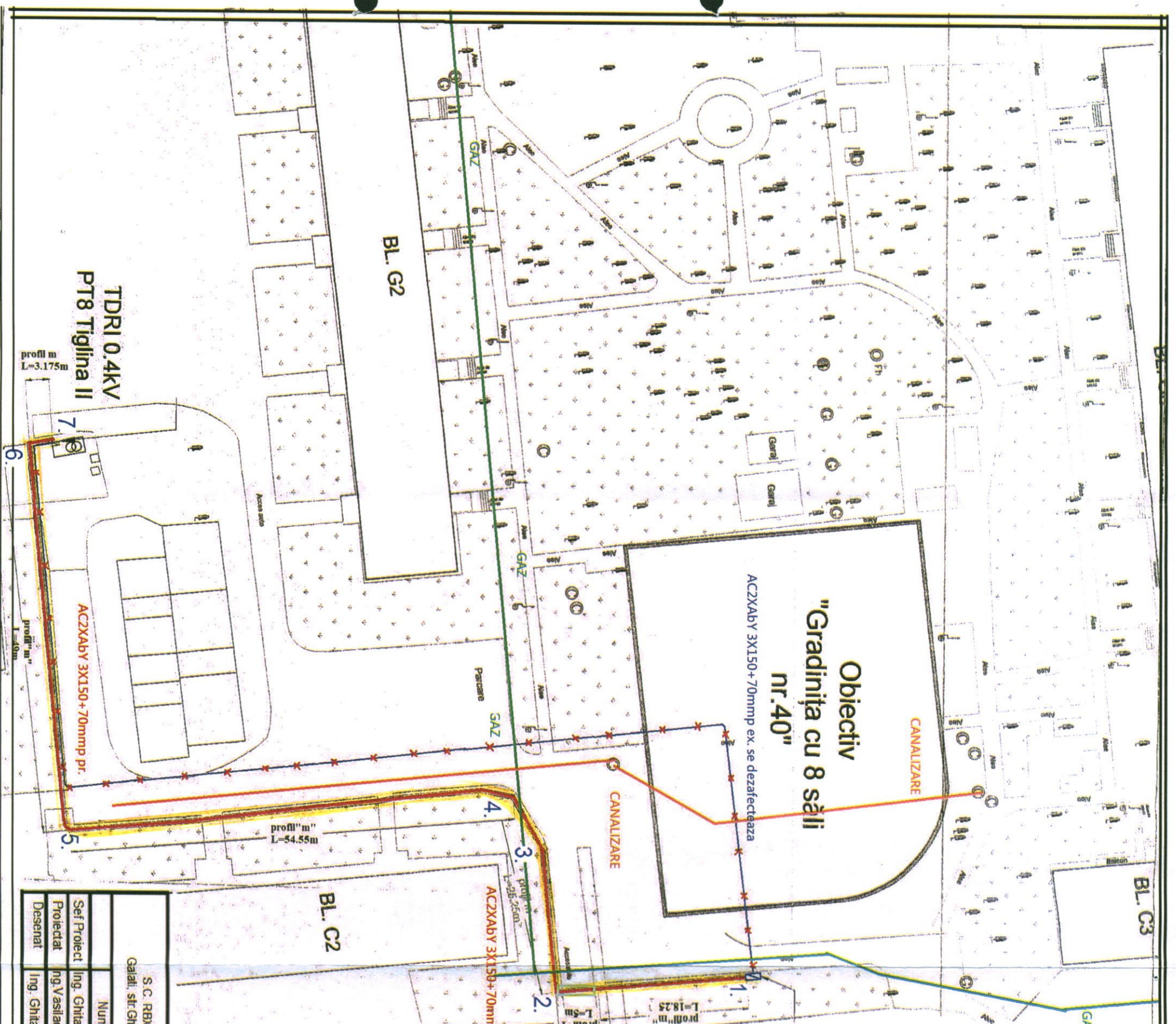

Simn conventional	Denumire semin conventional
	STALP METALIC
	CANALIZARE GURA AERISIRE GAZ
	POM CANAL SCURGERE (PVC)
	PANOU ELECTRIC
	SPATIU VERDE
	ZID CONSTRUCTIE
	AX RIGOLA

RBX ELECTRIC		RBX ELECTRIC FLASH LED S.R.L.		Beneficiar:		Proiect nr.	
STR. She, Doja, NR.9, GALATI		Societate cu raspundere limitata		Societatea de Distributie a Energiei Electrice		16/2019	
Nume		Scara:		Muntenia Nord S.A.-S.D.E.E.Galati		FAZA:	
Sef Proiect		1:500		Titlu proiect:		H.C.L.	
Proiectat		Data:		Realizare conditii de coexistenta si alimentare cu energie electrica		Plansa nr.	
Desenat		2019		aferinta spatiu comercial-al utilizatorului MANEA		E1	
ing. Ghitau Doina		ing. Vasilachi Marius		CONSTRUCIUNI S.R.L., str. Brailei, nr. 163SI 161A, mun./jud.Galati- TARIF DE RACORDARE		Titlu plansa:	
ing. Ghitau Doina		ing. Ghitau Doina		Plan de situatie proiectat-pt.obtinere H.C.L.mun.GI			

Coordonate suprafata LES j.t.

GAZ

1.X=737336.1495 Y=441323.8269
 2.X=737341.7202 Y=441291.3751
 3.X=737321.6112 Y=441287.7090
 4.X=737317.6708 Y=441283.6355
 5.X=737324.9207 Y=441229.4713
 6.X=737278.4455 Y=441222.9362
 7.X=737278.3083 Y=441225.9543






Suprafata totala = 78,75 mp pentru care se institutie dreptul de uz si servitute de trecere subterana si supraterrana, cu titlu gratuit, pe toata durata de viata a instalatiilor electrice in favoarea S.D.E.E. Muntentia Nord S.A. prin H.C.L. Din care: S=150,5m x 0,5m =75,25mp-Suprafata de teren ocupata de 1 x LES-uri 20KV-domanial public mun. Galati in profil "m" si S=5m x 0,7m =3,5mp in profil "T".

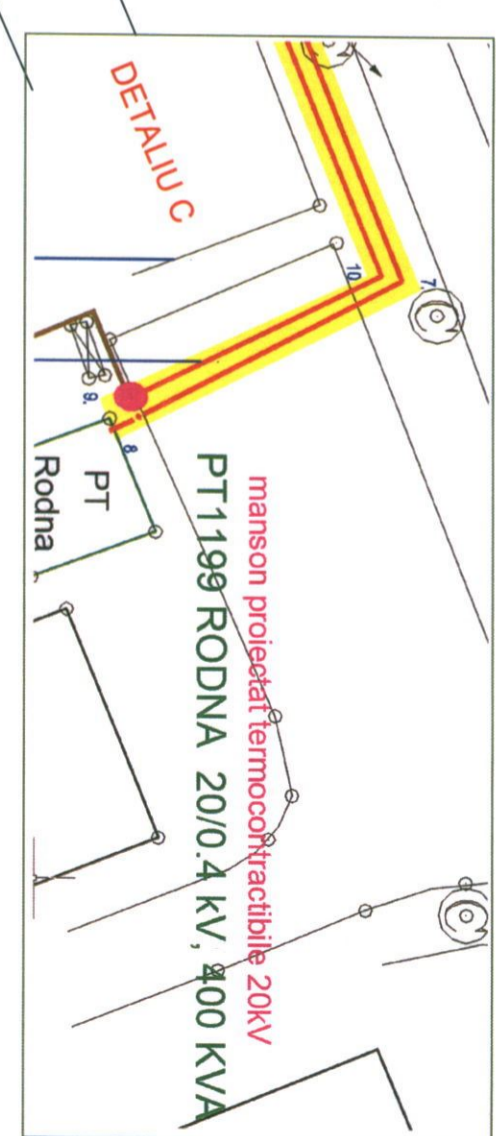
LEGENDA

- LES 0,4KV existenti decedati
- TDR1 decedat post transformare 60,4KV subteran existent
- Spatiu verde
- Linie de proprietate
- CD C3 tip E4+4 existent
- LES 0,4KV AC2XAbv 3x150+70mm protectati
- Suprafata ocupata de capacitate inutilizata

S.C. RBX ELECTRIC FLAOR LEPOSDOL Galati, str.Gh. Doja, nr.9, loc./jud Galati		Beneficiar: S.D.E.E. mun. Galati		Proiect nr. 14/2019	
Nume	Semnat	Titlu proiect: PLAN DE SITUATIE PROIECTAT		FAZA: P.T.E./H.C.L.	
Ing. Ghilau D.	Ing. Vasileachi V.M.	In vederea obtinerii H.C.L. mun. Galati		Planisa nr. E1	
Proiectat	Desenat	Data: 2019			

Suprafata totala = 711,82mp pentru care se inlocuieste dreptul de uz și servitute de trecere subterana și supaterană, cu titlu gratuit, pe toată durata de viață a instalațiilor electrice în favoarea S.D.E.E. MUNTENIA NORD S.A. prin Hotarare de Consiliu Local

-  S = 420,00m² ((1,5mx280m)-Suprafata de teren ocupata de 2xLES-uri 20kV alimentare en.el. PTAB din domeniul public al Mun. Galati
-  S = 260,00m² ((2mx130m)-Suprafata de teren ocupata de 2xLES-uri 20kV+un LES 0,4kV din domeniul public al Mun. Galati
-  S = 31,82m² ((8,6mx3,7m)-Suprafata de teren ocupata de P..T.A.B. pr.2x800 KVA si troctuarul aferent din domeniul public al Mun. Galati nr.CAD.124467



Coordonate L.E.S. un 0.4 și 20kV: **2xL.E.S. 20kV - domeniul public**
 și PTAB+Troctuar PTAB-teren ce apartine domeniului public mun. Galati-nr CAD 124467

Coordonate L.E.S. un 0.4 și 20kV-teren ce apartine Domeniului Public mun. Galati

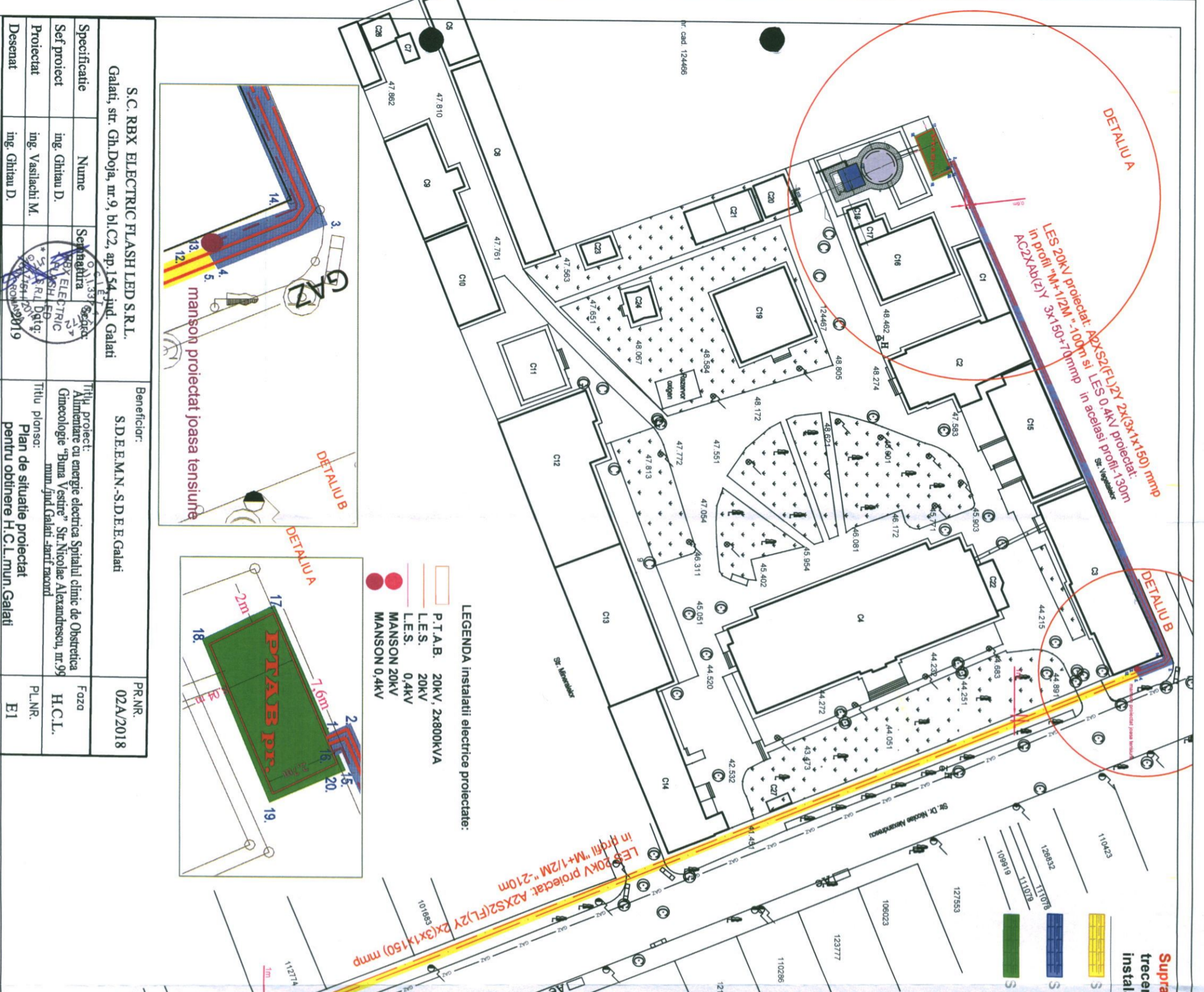
1. X=738086,95 Y=442856,07
2. X=738086,33 Y=442857,37
3. X=738174,76 Y=442896,18
4. X=738177,38 Y=442889,89
13. X=738175,73 Y=442888,93
14. X=738173,35 Y=442894,38
15. X=738087,83 Y=442856,93
16. X=738088,00 Y=442856,52

Coordonate L.E.S. un 20kV-teren ce apartine Domeniului Public mun. Galati

5. X=738177,23 Y=442889,81
6. X=738251,91 Y=442710,92
7. X=738331,00 Y=442742,59
8. X=738336,79 Y=442731,05
9. X=738335,26 Y=442730,50
10. X=738330,43 Y=442740,56
11. X=738251,11 Y=442708,68
12. X=738176,11 Y=442889,16

Coordonate PTAB+Troctuar PTAB-teren ce apartine domeniului public mun. Galati-nr CAD 124467

17. X=738082,51 Y=442854,17
18. X=738090,51 Y=442857,59
19. X=738092,15 Y=442853,98
20. X=738084,20 Y=442850,67



LEGENDA instalatiilor electrice proiectate:

-  P.T.A.B. 20kV, 2x800KVA
-  L.E.S. 20kV
-  L.E.S. 0,4kV
-  MANSON 20kV
-  MANSON 0,4kV

S.C. RBX ELECTRIC FLASH LED S.R.L. Galati, str. Gh.Dojia, nr.9, bl.C2, ap.154, ind. Galati		Beneficiar: S.D.E.E.M.N.-S.D.E.E.Galati		PR.NR. 02A/2018
Specificatie	Nume	Secheta	Titlu proiect:	Faza
Self proiect	ing. Ghitau D.	RBX ELECTRIC	Alimentare cu energie electrica Spitalul clinic de Obstetrica Ginecologie "Buna Vestire" Str.Nicolae Alexandrescu, nr.99	H.C.L.
Proiectat	ing. Vasiliachi M.	RBX ELECTRIC	mun.fund.Galati -fanzl racord	PL.NR.
Desenat	ing. Ghitau D.	RBX ELECTRIC	Titlu planosc:	E1
			Plan de situatie proiectat pentru obtinere H.C.L.mun.Galati	

